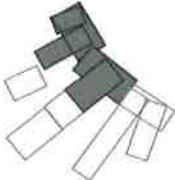

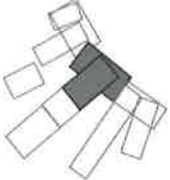

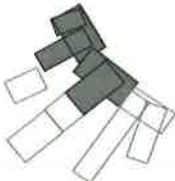

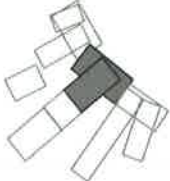

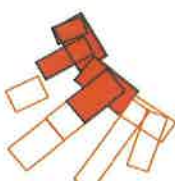


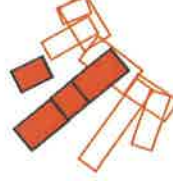


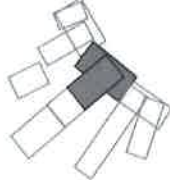





A.I.L. CENTRO-SETTENTRIONALI				A.I.L. CENTRO-MERIDIONALI				A.I.L. "COSTA PESCARESE E TEATINA" E "VALLE DEL PESCARA"				A.I.L. APPENNINICI				ALLEGATO 3	
<ul style="list-style-type: none">• configurazione 1• configurazione 3• configurazione 6				<ul style="list-style-type: none">• configurazione 1• configurazione 4• configurazione 5				<ul style="list-style-type: none">• configurazione 3• configurazione 4• configurazione 5				<ul style="list-style-type: none">• configurazione 3• configurazione 6• configurazione 8				Elaborati grafici	
																OROGRAFIA	
																USO DEL SUOLO	
																AREE PROTETTE	
																RETE NATURA 2000	



PROPOSTE PER LA MOBILITÀ TRA GLI A.I.L. CENTRO-SETTENTRIONALE

AMBIENTI INSEDIATIVI LOCALI INTERESSATI:

1. La trasversale del Tronto
2. La costa teramana
3. La trasversale teramana
5. La costa pescarese e teramana



CONFIGURAZIONE 1

TE	14	SS80 ruc. "Torino-Mare"	Realizzazione SS80 ruc. "Torino-Mare" lotto 4 (Musciano Stazione SS. 16 Giuliana Lido)
TE	23	SS16 "Adriatica"	Realizzazione variante di tracciato tra Colonnella-Pezzo (attuale casello A14)
TE	24	SS16 "Adriatica"	Realizzazione raddoppio variante di tracciato: tra Colonnella-Pezzo (attuale casello A14)
TE	35	A14 "Adriatica"	Declassamento A14: tra Città S. Angelo-Ami-Pezzo
TE	36	A14 "Adriatica"	Realizzazione variante di tracciato tra Città S. Angelo-Ami-Pezzo

INTERVENTI DI PROGRAMMAZIONE REGIONALE

AREE PARCHI

1. PARCO NAZIONALE GRAN SASSO E MONTI DELLA LAGA
L. 06.12.91 n. 394 (D.F.R. 05.06.95)
 2. PARCO NAZIONALE DELLA MAJELLA
L. 06.12.91 n. 394 (D.F.R. 05.06.95)
 3. PARCO NAZIONALE D'ABRUZZO LAZIO e MOLISE
R.D. 12.07.23 n. 1511
- PARCO NATURALE REGIONALE SIRENTE - VELINO
L.R. 07.03.2000 n. 23

RISERVE NATURALI REGIONALI

RISERVE NATURALI STATALI
Rideterminati, ex art.19 della L.R. n. 38/96
"Riserve Naturali di Interesse provinciale"

PARCHI TERRITORIALI ATTREZZATI

OASI WWF

LEGENDA DEI SEGNI STATO DI FATTO

- RETE STRADALE PRIMARIA ESISTENTE A DUE CARREGGIATE (AA)-(SS)
- RETE STRADALE PRIMARIA ESISTENTE A UNA CARREGGIATA (SS)
- RETE STRADALE PRINCIPALE ESISTENTE (SP, ex SS)
- RETE STRADALE SECONDARIA ESISTENTE (ALTRE)
- RETE FERROVIARIA ESISTENTE DOPPIO BINARIO
- RETE FERROVIARIA ESISTENTE SEMPLICE BINARIO

PROGETTO

INTERVENTI DI ADEGUAMENTO STRADALE

- RETE STRADALE PRIMARIA A DUE CARREGGIATE (AA)-(SS)
- RETE STRADALE PRIMARIA A UNA CARREGGIATA (SS)
- RETE STRADALE PRINCIPALE (SP ex SS)
- RETE STRADALE SECONDARIA (ALTRE)
- INTERVENTO DI ADEGUAMENTO FERROVIARIO A SEMPLICE BINARIO

INTERVENTI DI VARIANTE STRADALE

- RETE STRADALE PRIMARIA A DUE CARREGGIATE (AA)-(SS)
- RETE STRADALE PRIMARIA A UNA CARREGGIATA (SS)
- RETE STRADALE PRINCIPALE (SP ex SS)
- RETE STRADALE SECONDARIA (ALTRE)
- INTERVENTO DI VARIANTE FERROVIARIO A SEMPLICE BINARIO

- PORTO
- INTERPORTO
- AEROPORTO
- AUTOPORTO

0 1 5 10 Km





PROPOSTE PER LA MOBILITÀ
TRA GLI A.I.L. CENTRO-SETTENTRIONALE

AMBIENTI INSEDIATIVI LOCALI INTERESSATI:

- 1. La trasversale del Tronto
- 2. La costa teramana
- 3. La trasversale teramana
- 5. La costa pescarese e teramana



CONFIGURAZIONE 3

TE	4	"Podemontana Abruzzo-Marche"	Ricostruzione tratta Castel di Lama - Genua
TE	5	"Podemontana Abruzzo-Marche"	Ricostruzione tratta Genua - S. Anna con adeguamento SP3
TE	14	SS80 racc. "Teramo-Mare"	Ricostruzione SS80 racc. "Teramo-Mare" tra 4 (Mosciano Suzzara) e SS 16 Giulianova Lido
TE	23	SS16 "Adriatica"	Ricostruzione variante di tracciato: tratta Colonnella-Pesaro (attuale casello A14)
TE	35	A14 "Adriatica"	Declasseamento A14 tra Città S. Angelo-Ami-Pesaro
TE	36	A14 "Adriatica"	Ricostruzione variante di tracciato: tratta Città S. Angelo-Ami-Pesaro

INTERVENTI DI PROGRAMMAZIONE REGIONALE

AREE PARCHI

- 1. PARCO NAZIONALE GRAN SASSO E MONTI DELLA LAGA
L. 06.12.91 n. 394 (D.P.R. 05.06.95)
- 2. PARCO NAZIONALE DELLA MAJELLA
L. 06.12.91 n. 394 (D.P.R. 05.06.95)
- 3. PARCO NAZIONALE D'ABRUZZO LAZIO e MOLISE
R.D. 12.07.23 n. 1511
- PARCO NATURALE REGIONALE SIRENTE - VELINO
L.R. 07.03.2000 n. 23

RISERVE NATURALI REGIONALI

RISERVE NATURALI STATALI
Riconosciute, ex art.19 della L.R. n. 30/96,
"Riserve Naturali di interesse provinciale"

PARCHI TERRITORIALI ATTREZZATI

OASI WWF

LEGENDA DEI SEGNI
STATO DI FATTO

- RETE STRADALE PRIMARIA ESISTENTE A DUE CARREGGIATE (AA)-(SS)
- RETE STRADALE PRIMARIA ESISTENTE A UNA CARREGGIATA (SS)
- RETE STRADALE PRINCIPALE ESISTENTE (SP, ex SS)
- RETE STRADALE SECONDARIA ESISTENTE (ALTRE)
- RETE FERROVIARIA ESISTENTE DOPPIO BINARIO
- RETE FERROVIARIA ESISTENTE SEMPLICE BINARIO

PROGETTO
INTERVENTI DI ADEGUAMENTO STRADALE

- RETE STRADALE PRIMARIA A DUE CARREGGIATE (AA)-(SS)
- RETE STRADALE PRIMARIA A UNA CARREGGIATA (SS)
- RETE STRADALE PRINCIPALE (SP ex SS)
- RETE STRADALE SECONDARIA (ALTRE)
- INTERVENTO DI ADEGUAMENTO FERROVIARIO A SEMPLICE BINARIO

INTERVENTI DI VARIANTE STRADALE

- RETE STRADALE PRIMARIA A DUE CARREGGIATE (AA)-(SS)
- RETE STRADALE PRIMARIA A UNA CARREGGIATA (SS)
- RETE STRADALE PRINCIPALE (SP ex SS)
- RETE STRADALE SECONDARIA (ALTRE)
- INTERVENTO DI VARIANTE FERROVIARIO A SEMPLICE BINARIO

- PORTO
- INTERPORTO
- AEROPORTO
- AUTOPORTO





PROPOSTE PER LA MOBILITÀ TRA GLI A.I.L. CENTRO-SETTENTRIONALE

AMBIENTI INSEDIATIVI LOCALI INTERESSATI:

1. La trasversale del Tronto
2. La costa teramana
3. La trasversale teramana
5. La costa pescarese e teatina



CONFIGURAZIONE 6

TE	4	"Podomontana Abruzzo-Marche"	Realizzazione tratta Castel di Lama - Garofalo
TE	5	"Podomontana Abruzzo-Marche"	Realizzazione tratta Gemelli - S. Anna con adeguamento SP3
TE	14	SS80 racc. "Teramo-Marche"	Realizzazione SS80 racc. "Teramo-Marche" Int. 4 (Mociano Sarnone SS. 16 Giulianova-Lido)
TE	23	SS16 "Adriatica"	Realizzazione variante di tracciato: tratta Colomella-Pineto (attuale casello A14)
TE	35	A14 "Adriatica"	Declassamento A14: tratta Città S. Angelo - Antri-Pineto
TE	36	A14 "Adriatica"	Realizzazione variante di tracciato: tratta Città S. Angelo - Antri-Pineto
TE	41	A14 "Adriatica"	Realizzazione terza corsia: tratta Pineto-Giulianova

INTERVENTI DI PROGRAMMAZIONE REGIONALE

AREE PARCHI

1. PARCO NAZIONALE GRAN SASSO E MONTI DELLA LAGA
L. 06.12.91 n. 394 (D.P.R. 05.06.95)
 2. PARCO NAZIONALE DELLA MAJELLA
L. 06.12.91 n. 394 (D.P.R. 05.06.95)
 3. PARCO NAZIONALE D'ABRUZZO LAZIO e MOLISE
R.D. 12.07.23 n. 1511
- PARCO NATURALE REGIONALE SIRENTE - VELINO
L.R. 07.03.2000 n. 23

RISERVE NATURALI REGIONALI

RISERVE NATURALI STATALI
Rideterminati, ex art.19 della L.R. n. 30/96,
"Riserve Naturali di Interesse provinciale"

PARCHI TERRITORIALI ATTREZZATI

OASI WWF

LEGENDA DEI SEGNI STATO DI FATTO

- RETE STRADALE PRIMARIA ESISTENTE A DUE CARREGGIATE (AA)-(SS)
- RETE STRADALE PRIMARIA ESISTENTE A UNA CARREGGIATA (SS)
- RETE STRADALE PRINCIPALE ESISTENTE (SP, ex SS)
- RETE STRADALE SECONDARIA ESISTENTE (ALTRE)
- RETE FERROVIARIA ESISTENTE DOPPIO BINARIO
- RETE FERROVIARIA ESISTENTE SEMPLICE BINARIO

PROGETTO INTERVENTI DI ADEGUAMENTO STRADALE

- RETE STRADALE PRIMARIA A DUE CARREGGIATE (AA)-(SS)
- RETE STRADALE PRIMARIA A UNA CARREGGIATA (SS)
- RETE STRADALE PRINCIPALE (SP ex SS)
- RETE STRADALE SECONDARIA (ALTRE)
- INTERVENTO DI ADEGUAMENTO FERROVIARIO A SEMPLICE BINARIO

INTERVENTI DI VARIANTE STRADALE

- RETE STRADALE PRIMARIA A DUE CARREGGIATE (AA)-(SS)
- RETE STRADALE PRIMARIA A UNA CARREGGIATA (SS)
- RETE STRADALE PRINCIPALE (SP ex SS)
- RETE STRADALE SECONDARIA (ALTRE)
- INTERVENTO DI VARIANTE FERROVIARIO A SEMPLICE BINARIO

- PORTO
- INTERPORTO
- AEROPORTO
- AUTOPORTO

0 1 5 10 Km





PROPOSTE PER LA MOBILITÀ TRA GLI A.I.L. CENTRO-MERIDIONALI

AMBIENTI INSEDIATIVI LOCALI INTERESSATI:

5. La costa pescarese e teatina
6. La valle del Pescara
9. La costa sangro-vastese
10. La trasversale del Sangro
11. La trasversale del Trigno



CONFIGURAZIONE 1

CH	47	A14 "Adriatica"	Banalizzazione tutta Vasto Nord/Vasto Sud e riordini con la viabilità ordinaria
CH	48	A14 "Adriatica"	Realizzazione nuova tracciata nella Vasto Nord/Vasto Sud

INTERVENTI DI PROGRAMMAZIONE REGIONALE

AREE PARCHI

1. PARCO NAZIONALE GRAN SASSO E MONTI DELLA LAGA
L. 06.12.91 n. 394 (D.P.R. 05.06.95)
 2. PARCO NAZIONALE DELLA MAJELLA
L. 06.12.91 n. 394 (D.P.R. 05.06.95)
 3. PARCO NAZIONALE D'ABRUZZO LAZIO e MOLISE
R.D. 12.07.23 n. 1511
- PARCO NATURALE REGIONALE SIRENTE - VELINO
L.R. 07.03.2000 n. 23

RISERVE NATURALI REGIONALI

RISERVE NATURALI STATALI
Rideterminati, ex art. 19 della L.R. n. 38/96,
"Riserve Naturali di Interesse produttivo"

PARCHI TERRITORIALI ATTREZZATI

OASI WWF

LEGENDA DEI SEGNI STATO DI FATTO

- RETE STRADALE PRIMARIA ESISTENTE A DUE CARREGGIATE (AA)-(SS)
- RETE STRADALE PRIMARIA ESISTENTE A UNA CARREGGIATA (SS)
- RETE STRADALE PRINCIPALE ESISTENTE (SP, ex SS)
- RETE STRADALE SECONDARIA ESISTENTE (ALTRE)
- RETE FERROVIARIA ESISTENTE DOPPIO BINARIO
- RETE FERROVIARIA ESISTENTE SEMPLICE BINARIO

PROGETTO INTERVENTI DI ADEGUAMENTO STRADALE

- RETE STRADALE PRIMARIA A DUE CARREGGIATE (AA)-(SS)
- RETE STRADALE PRIMARIA A UNA CARREGGIATA (SS)
- RETE STRADALE PRINCIPALE (SP ex SS)
- RETE STRADALE SECONDARIA (ALTRE)
- INTERVENTO DI ADEGUAMENTO FERROVIARIO A SEMPLICE BINARIO

INTERVENTI DI VARIANTE STRADALE

- RETE STRADALE PRIMARIA A DUE CARREGGIATE (AA)-(SS)
- RETE STRADALE PRIMARIA A UNA CARREGGIATA (SS)
- RETE STRADALE PRINCIPALE (SP ex SS)
- RETE STRADALE SECONDARIA (ALTRE)
- INTERVENTO DI VARIANTE FERROVIARIO A SEMPLICE BINARIO

- PORTO
- INTERPORTO
- AEROPORTO
- AUTOPORTO

0 5 10 Km





PROPOSTE PER LA MOBILITÀ TRA GLI A.I.L. CENTRO-MERIDIONALI

AMBIENTI INSEDIATIVI LOCALI INTERESSATI:

5. La costa pescarese e teatina
6. La valle del Pescara
9. La costa sangro-vastese
10. La trasversale del Sangro
11. La trasversale del Trigno



CONFIGURAZIONE 4

CH 10	"Pedemontana Abruzzo-Marche"	completamento SS81 "Piceno Apuina" tratta Guardafreco Is. S. Martino sulla Marnucina
CH 11	"Pedemontana Abruzzo-Marche"	variante SS81 "Piceno Apuina" tratto Comiso - incasso SR84 "Fronzina"
CH 12	"Pedemontana Abruzzo-Marche"	variante SS81 "Piceno Apuina" tratto SR84 "Fronzina" - SS652 "Fondovalle Sangro"
CH 30	"Pedemontana Abruzzo-Marche"	Realizzazione collegamento Ocas: Fondovalle Sangro - Fondovalle Trigno
CH 47	A14 "Adriatica"	Realizzazione tratta Vasto Nord/Vasto Sud e raccordi con la viabilità ordinaria
CH 48	A14 "Adriatica"	Realizzazione nuovo tracciato Vasto Nord/Vasto Sud

INTERVENTI DI PROGRAMMAZIONE REGIONALE

AREE PARCHI

1. PARCO NAZIONALE GRAN SASSO E MONTI DELLA LAGA
L. 06.12.91 n. 394 (D.P.R. 05.06.95)
 2. PARCO NAZIONALE DELLA MAJELLA
L. 06.12.91 n. 394 (D.P.R. 05.06.95)
 3. PARCO NAZIONALE D'ABRUZZO LAZIO e MOLISE
R.D. 12.07.23 n. 1511
- PARCO NATURALE REGIONALE SIRENTE - VELINO
L.R. 07.03.2000 n. 23

RISERVE NATURALI REGIONALI

RISERVE NATURALI STATALI
Ridotti, ex art. 19 della L.R. n. 30/96, "Riserve Naturali di interesse provinciale"

PARCHI TERRITORIALI ATTREZZATI

OASI WWF

LEGENDA DEI SEGNI STATO DI FATTO

- RETE STRADALE PRIMARIA ESISTENTE A DUE CARREGGIATE (AA)-(SS)
- RETE STRADALE PRIMARIA ESISTENTE A UNA CARREGGIATA (SS)
- RETE STRADALE PRINCIPALE ESISTENTE (SP, ex SS)
- RETE STRADALE SECONDARIA ESISTENTE (ALTRE)
- RETE FERROVIARIA ESISTENTE DOPPIO BINARIO
- RETE FERROVIARIA ESISTENTE SEMPLICE BINARIO

PROGETTO INTERVENTI DI ADEGUAMENTO STRADALE

- RETE STRADALE PRIMARIA A DUE CARREGGIATE (AA)-(SS)
- RETE STRADALE PRIMARIA A UNA CARREGGIATA (SS)
- RETE STRADALE PRINCIPALE (SP ex SS)
- RETE STRADALE SECONDARIA (ALTRE)
- INTERVENTO DI ADEGUAMENTO FERROVIARIO A SEMPLICE BINARIO

INTERVENTI DI VARIANTE STRADALE

- RETE STRADALE PRIMARIA A DUE CARREGGIATE (AA)-(SS)
- RETE STRADALE PRIMARIA A UNA CARREGGIATA (SS)
- RETE STRADALE PRINCIPALE (SP ex SS)
- RETE STRADALE SECONDARIA (ALTRE)
- INTERVENTO DI VARIANTE FERROVIARIO A SEMPLICE BINARIO

- PORTO
- INTERPORTO
- AEROPORTO
- AUTOPORTO

0 1 5 10 Km





PROPOSTE PER LA MOBILITÀ
TRA GLI A.I.L. CENTRO-MERIDIONALI

- AMBIENTI INSEDIATIVI LOCALI INTERESSATI:
- 5. La costa pescarese e teatina
 - 6. La valle del Pescara
 - 9. La costa sangro-vastese
 - 10. La trasversale del Sangro
 - 11. La trasversale del Trigno



CONFIGURAZIONE 5

CH 10	"Pedemontana Abruzzo-Marche"	completamento SS81 "Pescara-Abruzzo": tratta Guardafiume-Ess S. Martino sulla Marnina
CH 11	"Pedemontana Abruzzo-Marche"	variante SS81 "Pescara-Abruzzo": tratto Conio-Intesa SR84 "Ficosa"
CH 12	"Pedemontana Abruzzo-Marche"	variante SS81 "Pescara-Abruzzo": tratto SR84 "Ficosa"-SS652 "Fondovalle Sangro"
CH 310a	"Pedemontana Abruzzo-Marche"	Realizzazione collegamento tra Fondovalle Sangro - Fondovalle Truse
CH 4	A14 "Adriatica"	Realizzazione tratta Vasto Nord/Vasto Sud e raccordi con la viabilità ordinaria
CH 48	A14 "Adriatica"	Realizzazione nuovo imbroccamento Vasto Nord/Vasto Sud

INTERVENTI DI PROGRAMMAZIONE REGIONALE

AREE PARCHI

- 1 PARCO NAZIONALE GRAN SASSO E MONTI DELLA LAGA
L. 06.12.91 n. 394 (D.P.R. 05.06.95)
- 2 PARCO NAZIONALE DELLA MAJELLA
L. 06.12.91 n. 394 (D.P.R. 05.06.95)
- 3 PARCO NAZIONALE D'ABRUZZO LAZIO e MOLISE
R.D. 12.07.23 n. 1511
- PARCO NATURALE REGIONALE SIRENTE - VELINO
L.R. 07.03.2000 n. 23

RISERVE NATURALI REGIONALI

RISERVE NATURALI STATALI
Ridimensionati, ex art.19 della L.R. n. 39/96,
"Riserve Naturali di Interesse provinciale"

PARCHI TERRITORIALI ATTREZZATI

OASI WWF

LEGENDA DEI SEGNI
STATO DI FATTO

- RETE STRADALE PRIMARIA ESISTENTE A DUE CARREGGIATE (AA)-(SS)
- RETE STRADALE PRIMARIA ESISTENTE A UNA CARREGGIATA (SS)
- RETE STRADALE PRINCIPALE ESISTENTE (SP, ex SS)
- RETE STRADALE SECONDARIA ESISTENTE (ALTRE)
- RETE FERROVIARIA ESISTENTE DOPPIO BINARIO
- RETE FERROVIARIA ESISTENTE SEMPLICE BINARIO

PROGETTO

INTERVENTI DI ADEGUAMENTO STRADALE

- RETE STRADALE PRIMARIA A DUE CARREGGIATE (AA)-(SS)
- RETE STRADALE PRIMARIA A UNA CARREGGIATA (SS)
- RETE STRADALE PRINCIPALE (SP ex SS)
- RETE STRADALE SECONDARIA (ALTRE)
- INTERVENTO DI ADEGUAMENTO FERROVIARIO A SEMPLICE BINARIO

INTERVENTI DI VARIANTE STRADALE

- RETE STRADALE PRIMARIA A DUE CARREGGIATE (AA)-(SS)
- RETE STRADALE PRIMARIA A UNA CARREGGIATA (SS)
- RETE STRADALE PRINCIPALE (SP ex SS)
- RETE STRADALE SECONDARIA (ALTRE)
- INTERVENTO DI VARIANTE FERROVIARIO A SEMPLICE BINARIO

- PORTO
- INTERPORTO
- AEROPORTO
- AUTOPORTO





PROPOSTE PER LA MOBILITÀ TRA
TRA LA "COSTA PESCARESE E TEATINA"
E LA "VALLE DEL PESCARA"

AMBIENTI INSEDIATIVI LOCALI INTERESSATI:

- 5. La costa pescarese e teatina
- 6. La valle del Pescara



CONFIGURAZIONE 3

PE	24	A25 "Autostrada dei Parchi"	Realizzazione A25: tratta Alanno-Imerso A14
PE	26	A25 "Autostrada dei Parchi"	Realizzazione prolungamento: tratto A14 - SS16/SS16bis

INTERVENTI DI PROGRAMMAZIONE REGIONALE

AREE PARCHI

- 1 PARCO NAZIONALE GRAN SASSO E MONTI DELLA LAGA
L. 06.12.91 n. 394 (D.P.R. 05.06.95)
- 2 PARCO NAZIONALE DELLA MAJELLA
L. 06.12.91 n. 394 (D.P.R. 05.06.95)
- 3 PARCO NAZIONALE D'ABRUZZO LAZIO e MOLISE
R.D. 12.07.23 n. 1511
- PARCO NATURALE REGIONALE SIRENTE - VELINO
L.R. 07.03.2000 n. 23

RISERVE NATURALI REGIONALI

RISERVE NATURALI STATALI
Ridimensionati, ex art.19 della L.R. n. 30/96,
"Riserve Naturali di interesse provinciale"

PARCHI TERRITORIALI ATTREZZATI

OASI WWF

LEGENDA DEI SEGNI
STATO DI FATTO

- RETE STRADALE PRIMARIA ESISTENTE A DUE CARREGGIATE (AA)-(SS)
- RETE STRADALE PRIMARIA ESISTENTE A UNA CARREGGIATA (SS)
- RETE STRADALE PRINCIPALE ESISTENTE (SP, ex SS)
- RETE STRADALE SECONDARIA ESISTENTE (ALTRE)
- RETE FERROVIARIA ESISTENTE DOPPIO BINARIO
- RETE FERROVIARIA ESISTENTE SEMPLICE BINARIO

PROGETTO

INTERVENTI DI ADEGUAMENTO STRADALE

- RETE STRADALE PRIMARIA A DUE CARREGGIATE (AA)-(SS)
- RETE STRADALE PRIMARIA A UNA CARREGGIATA (SS)
- RETE STRADALE PRINCIPALE (SP ex SS)
- RETE STRADALE SECONDARIA (ALTRE)
- INTERVENTO DI ADEGUAMENTO FERROVIARIO A SEMPLICE BINARIO

INTERVENTI DI VARIANTE STRADALE

- RETE STRADALE PRIMARIA A DUE CARREGGIATE (AA)-(SS)
- RETE STRADALE PRIMARIA A UNA CARREGGIATA (SS)
- RETE STRADALE PRINCIPALE (SP ex SS)
- RETE STRADALE SECONDARIA (ALTRE)
- INTERVENTO DI VARIANTE FERROVIARIO A SEMPLICE BINARIO

- PORTO
- INTERPORTO
- AEROPORTO
- AUTOPORTO

0 1 5 10 Km





PROPOSTE PER LA MOBILITÀ TRA TRA LA "COSTA PESCARESE E TEATINA" E LA "VALLE DEL PESCARA"

AMBIENTI INSEDIATIVI LOCALI INTERESSATI:

- 5. La costa pescarese e teatina
- 6. La valle del Pescara

CONFIGURAZIONE 4

PE	25	RA12 "asse attrezzato"	Realizzazione 3° onnic: tota Diagonali-S516 ver
----	----	------------------------	--

INTERVENTI DI PROGRAMMAZIONE REGIONALE

AREE PARCHI

- 1 PARCO NAZIONALE GRAN SASSO E MONTI DELLA LAGA
L. 96.12.91 n. 394 (D.P.R. 05.06.95)
- 2 PARCO NAZIONALE DELLA MAJELLA
L. 96.12.91 n. 394 (D.P.R. 05.06.95)
- 3 PARCO NAZIONALE D'ABRUZZO LAZIO e MOLISE
R.D. 12.07.23 n. 1511
- PARCO NATURALE REGIONALE SIRENTE - VELINO
L.R. 07.03.2000 n. 23

RISERVE NATURALI REGIONALI

RISERVE NATURALI STATALI
Ridimensionati, ex art.19 della L.R. n. 30/96,
"Riserve Naturali di interesse produttivo"

PARCHI TERRITORIALI ATTREZZATI

OASI WWF

LEGENDA DEI SEGNI STATO DI FATTO

- RETE STRADALE PRIMARIA ESISTENTE A DUE CARREGGIATE (AA)-(SS)
- RETE STRADALE PRIMARIA ESISTENTE A UNA CARREGGIATA (SS)
- RETE STRADALE PRINCIPALE ESISTENTE (SP, ex SS)
- RETE STRADALE SECONDARIA ESISTENTE (ALTRE)
- RETE FERROVIARIA ESISTENTE DOPPIO BINARIO
- RETE FERROVIARIA ESISTENTE SEMPLICE BINARIO

PROGETTO

INTERVENTI DI ADEGUAMENTO STRADALE

- RETE STRADALE PRIMARIA A DUE CARREGGIATE (AA)-(SS)
- RETE STRADALE PRIMARIA A UNA CARREGGIATA (SS)
- RETE STRADALE PRINCIPALE (SP ex SS)
- RETE STRADALE SECONDARIA (ALTRE)
- INTERVENTO DI ADEGUAMENTO FERROVIARIO A SEMPLICE BINARIO

INTERVENTI DI VARIANTE STRADALE

- RETE STRADALE PRIMARIA A DUE CARREGGIATE (AA)-(SS)
- RETE STRADALE PRIMARIA A UNA CARREGGIATA (SS)
- RETE STRADALE PRINCIPALE (SP ex SS)
- RETE STRADALE SECONDARIA (ALTRE)
- INTERVENTO DI VARIANTE FERROVIARIO A SEMPLICE BINARIO

- PORTO
- INTERPORTO
- AEROPORTO
- AUTOPORTO

0 1 5 10 Km





PROPOSTE PER LA MOBILITÀ TRA TRA LA "COSTA PESCARESE E TEATINA" E LA "VALLE DEL PESCARA"

AMBIENTI INSEDIATIVI LOCALI INTERESSATI:

- 5. La costa pescarese e teatina
- 6. La valle del Pescara



CONFIGURAZIONE 5

PE	28	SS602	Porto di Villanova SS16 var.
CH	49	SP da denominare	Realizzazione podocollinare ("nuova teatina") tratta Dragonara vicin. SS16 (Pescara Sud)

INTERVENTI DI PROGRAMMAZIONE REGIONALE

AREE PARCHI

- PARCO NAZIONALE GRAN SASSO E MONTI DELLA LAGA
L. 06.12.91 n. 394 (D.P.R. 05.06.95)
- PARCO NAZIONALE DELLA MAJELLA
L. 06.12.91 n. 394 (D.P.R. 05.06.95)
- PARCO NAZIONALE D'ABRUZZO LAZIO e MOLISE
R.D. 12.07.23 n. 1511
- PARCO NATURALE REGIONALE SIRENTE - VELINO
L.R. 07.03.2000 n. 23

RISERVE NATURALI REGIONALI

RISERVE NATURALI STATALI
Rideterminati, ex art. 19 della L.R. n. 30/96,
"Riserve Naturali di interesse provinciale"

PARCHI TERRITORIALI ATTREZZATI

OASI WWF

LEGENDA DEI SEGNI STATO DI FATTO

- RETE STRADALE PRIMARIA ESISTENTE A DUE CARREGGIATE (AA)-(SS)
- RETE STRADALE PRIMARIA ESISTENTE A UNA CARREGGIATA (SS)
- RETE STRADALE PRINCIPALE ESISTENTE (SP, ex SS)
- RETE STRADALE SECONDARIA ESISTENTE (ALTRE)
- RETE FERROVIARIA ESISTENTE DOPPIO BINARIO
- RETE FERROVIARIA ESISTENTE SEMPLICE BINARIO

PROGETTO INTERVENTI DI ADEGUAMENTO STRADALE

- RETE STRADALE PRIMARIA A DUE CARREGGIATE (AA)-(SS)
- RETE STRADALE PRIMARIA A UNA CARREGGIATA (SS)
- RETE STRADALE PRINCIPALE (SP ex SS)
- RETE STRADALE SECONDARIA (ALTRE)
- INTERVENTO DI ADEGUAMENTO FERROVIARIO A SEMPLICE BINARIO

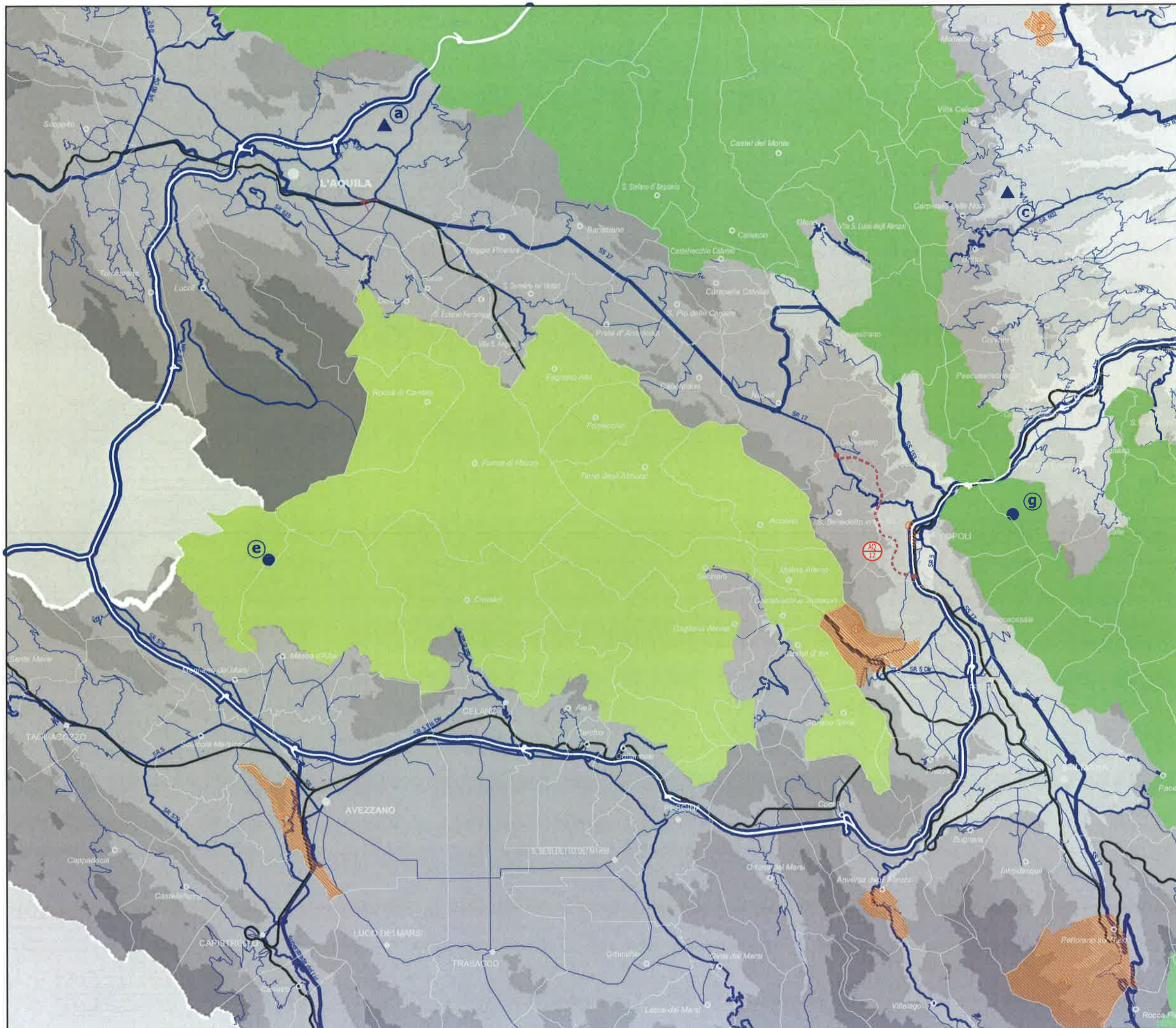
INTERVENTI DI VARIANTE STRADALE

- RETE STRADALE PRIMARIA A DUE CARREGGIATE (AA)-(SS)
- RETE STRADALE PRIMARIA A UNA CARREGGIATA (SS)
- RETE STRADALE PRINCIPALE (SP ex SS)
- RETE STRADALE SECONDARIA (ALTRE)
- INTERVENTO DI VARIANTE FERROVIARIO A SEMPLICE BINARIO

- PORTO
- INTERPORTO
- AEROPORTO
- AUTOPORTO

0 1 5 10 Km





PROPOSTE PER LA MOBILITÀ TRA GLI A.I.L. APPENNINICI

AMBIENTI INSEDIATIVI LOCALI INTERESSATI:

- 4. La costellazione Aquilana
- 6. La valle del Pescara
- 7. La conca di Sulmona
- 8. Il bacno del Fucino



CONFIGURAZIONE 3

AQ	12	SS17 "dell'Appennino Abruzzese"	verifica Collegamento A25 nuovo svincolo
INTERVENTI DI PROGRAMMAZIONE REGIONALE			

AREE PARCHI

- 1. PARCO NAZIONALE GRAN SASSO E MONTI DELLA LAGA
L. 05.12.91 n. 394 (D.P.R. 05.06.95)
- 2. PARCO NAZIONALE DELLA MAJELLA
L. 05.12.91 n. 394 (D.P.R. 05.06.95)
- 3. PARCO NAZIONALE D'ABRUZZO LAZIO e MOLISE
R.D. 12.07.23 n. 1511
- PARCO NATURALE REGIONALE SIRENTE - VELINO
L.R. 07.03.2000 n. 23

- RISERVE NATURALI REGIONALI
- RISERVE NATURALI STATALI
Rideterminati, ex art.19 della L.R. n. 24/76
"Riserve Naturali di Interesse provinciale"
- PARCHI TERRITORIALI ATTREZZATI
- OASI WWF

LEGENDA DEI SEGNI
STATO DI FATTO

- RETE STRADALE PRIMARIA ESISTENTE A DUE CARREGGIATE (AA)-(SS)
- RETE STRADALE PRIMARIA ESISTENTE A UNA CARREGGIATA (SS)
- RETE STRADALE PRINCIPALE ESISTENTE (SP, ex SS)
- RETE STRADALE SECONDARIA ESISTENTE (ALTRE)
- RETE FERROVIARIA ESISTENTE DOPPIO BINARIO
- RETE FERROVIARIA ESISTENTE SEMPLICE BINARIO

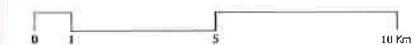
PROGETTO
INTERVENTI DI ADEGUAMENTO STRADALE

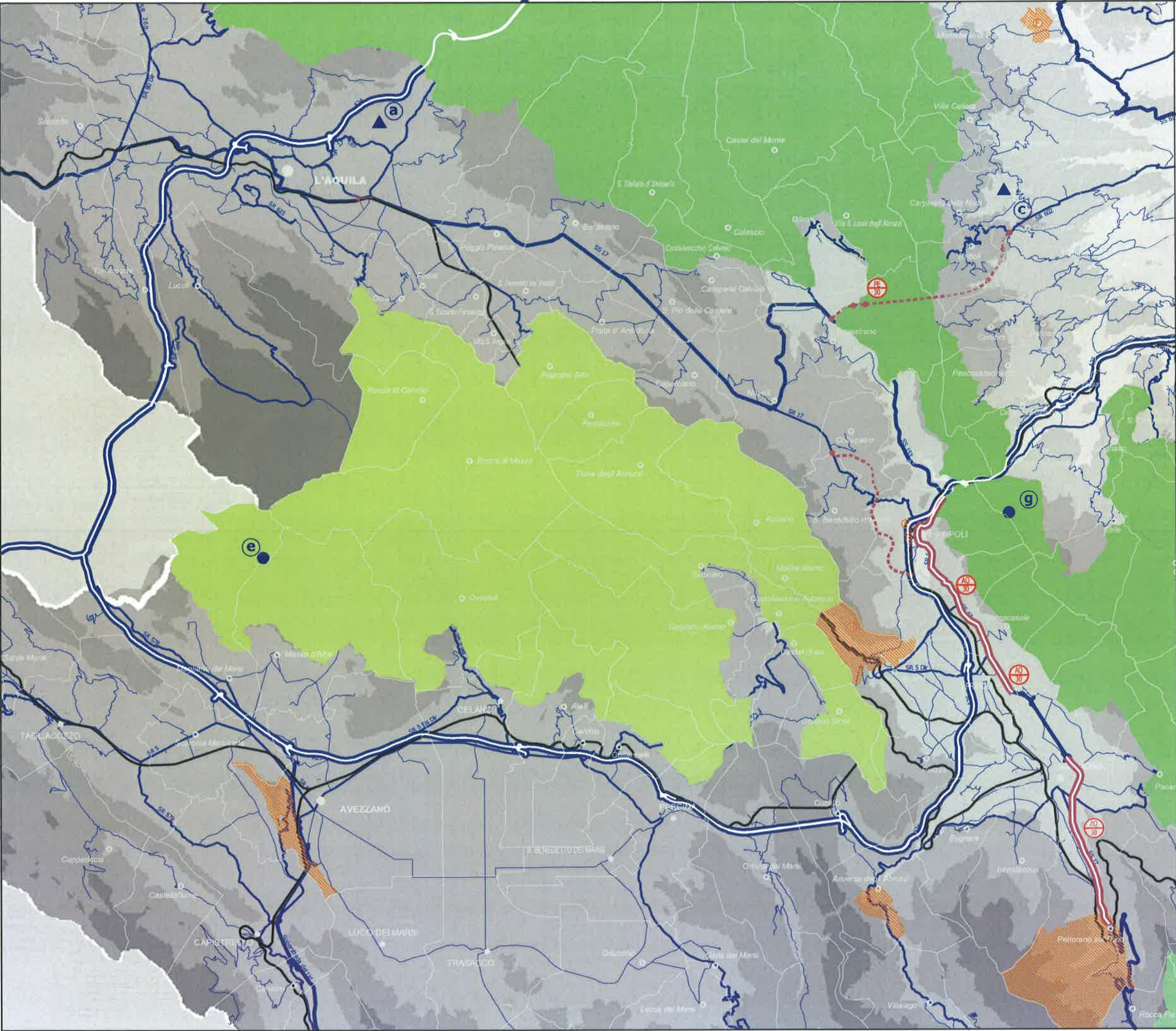
- RETE STRADALE PRIMARIA A DUE CARREGGIATE (AA)-(SS)
- RETE STRADALE PRIMARIA A UNA CARREGGIATA (SS)
- RETE STRADALE PRINCIPALE (SP ex SS)
- RETE STRADALE SECONDARIA (ALTRE)
- INTERVENTO DI ADEGUAMENTO FERROVIARIO A SEMPLICE BINARIO

INTERVENTI DI VARIANTE STRADALE

- RETE STRADALE PRIMARIA A DUE CARREGGIATE (AA)-(SS)
- RETE STRADALE PRIMARIA A UNA CARREGGIATA (SS)
- RETE STRADALE PRINCIPALE (SP ex SS)
- RETE STRADALE SECONDARIA (ALTRE)
- INTERVENTO DI VARIANTE FERROVIARIO A SEMPLICE BINARIO

- PORTO
- INTERPORTO
- AEROPORTO
- AUTOPORTO





PROPOSTE PER LA MOBILITÀ TRA GLI A.I.L. APPENNINICI

- AMBIENTI INSEDIATIVI LOCALI INTERESSATI:
- 4. La costellazione Aquilana
 - 6. La valle del Pescara
 - 7. La conca di Sulmona
 - 8. Il bacino del Fucino



CONFIGURAZIONE 6

AQ	12	SS17 "dell'Appennino Abruzzese"	variente Collepardo-A25 nuova
AG	30	SS17 "dell'Appennino Abruzzese"	adeguamento tutta Popoli-Pescara sul Giron
PE	30	SP da determinate	Realizzazione asse di penetrazione Alano - Pignone - Corvara - Pineri di Pineri e suo collegamento con la SS153 in località di Capodacqua di Capodacqua

INTERVENTI DI PROGRAMMAZIONE REGIONALE

AREE PARCHI

- 1 PARCO NAZIONALE GRAN SASSO E MONTI DELLA LAGA
L. 05.12.91 n. 394 (D.P.R. 05.06.95)
- 2 PARCO NAZIONALE DELLA MAJELLA
L. 05.12.91 n. 394 (D.P.R. 05.06.95)
- 3 PARCO NAZIONALE D'ABRUZZO LAZIO e MOLISE
R.D. 12.07.22 n. 1511
- PARCO NATURALE REGIONALE SIRENTE - VELINO
L.R. 07.03.2000 n. 23

RISERVE NATURALI REGIONALI

RISERVE NATURALI STATALI
Bismontelli, ex art. 19 della L.R. n. 28/96;
"Riserve Naturali di Interesse provinciale"

PARCHI TERRITORIALI ATTREZZATI

OASI WWF

LEGENDA DEI SEGNI
STATO DI FATTO

- RETE STRADALE PRIMARIA ESISTENTE A DUE CARREGGIATE (AA)-(SS)
- RETE STRADALE PRIMARIA ESISTENTE A UNA CARREGGIATA (SS)
- RETE STRADALE PRINCIPALE ESISTENTE (SP, ex SS)
- RETE STRADALE SECONDARIA ESISTENTE (ALTRE)
- RETE FERROVIARIA ESISTENTE DOPPIO BINARIO
- RETE FERROVIARIA ESISTENTE SEMPLICE BINARIO

PROGETTO

INTERVENTI DI ADEGUAMENTO STRADALE

- RETE STRADALE PRIMARIA A DUE CARREGGIATE (AA)-(SS)
- RETE STRADALE PRIMARIA A UNA CARREGGIATA (SS)
- RETE STRADALE PRINCIPALE (SP ex SS)
- RETE STRADALE SECONDARIA (ALTRE)
- INTERVENTO DI ADEGUAMENTO FERROVIARIO A SEMPLICE BINARIO

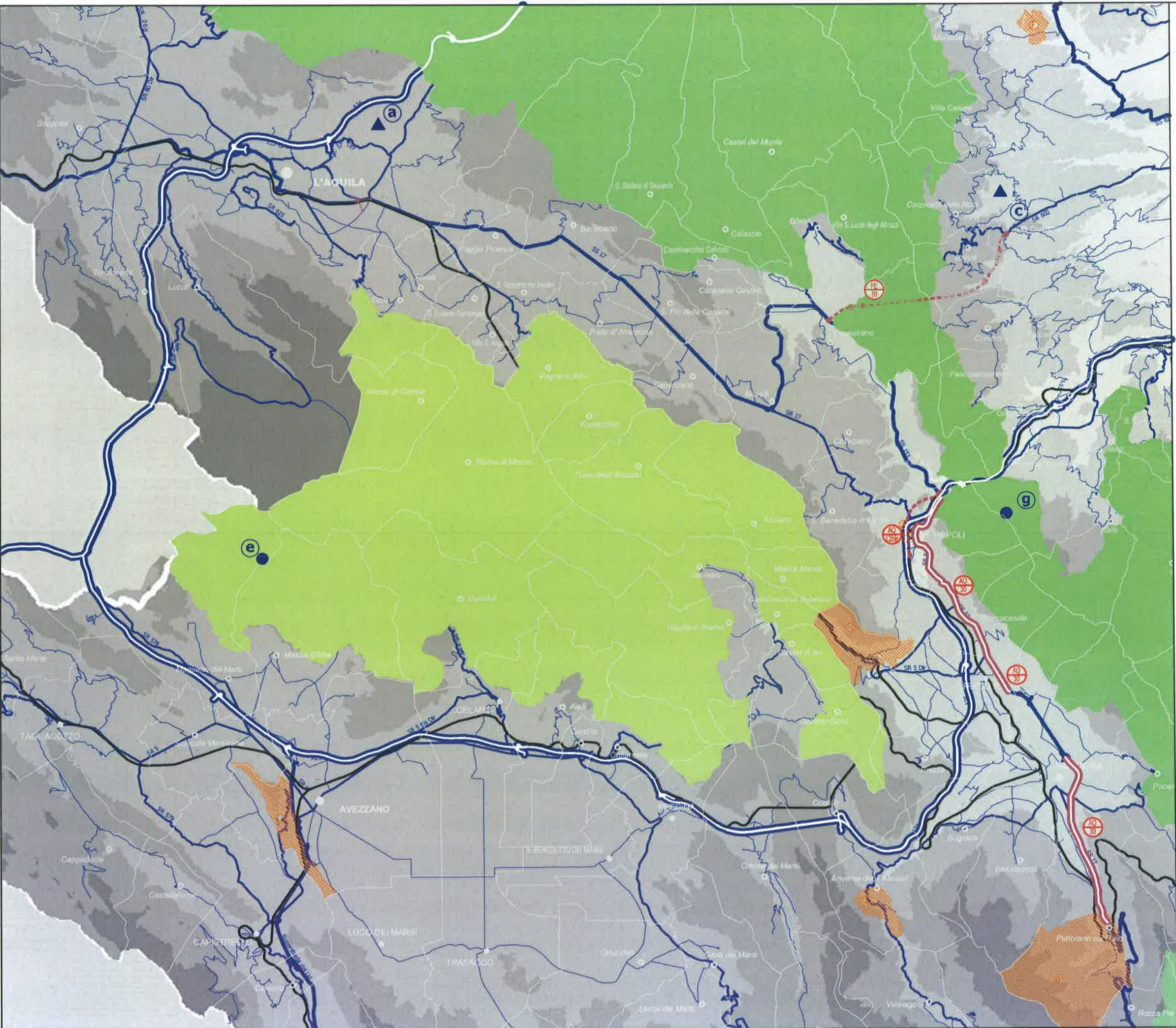
INTERVENTI DI VARIANTE STRADALE

- RETE STRADALE PRIMARIA A DUE CARREGGIATE (AA)-(SS)
- RETE STRADALE PRIMARIA A UNA CARREGGIATA (SS)
- RETE STRADALE PRINCIPALE (SP ex SS)
- RETE STRADALE SECONDARIA (ALTRE)
- INTERVENTO DI VARIANTE FERROVIARIO A SEMPLICE BINARIO

- PORTO
- INTERPORTO
- AEROPORTO
- AUTOPORTO

0 5 10 Km





PROPOSTE PER LA MOBILITÀ TRA GLI A.I.L. APPENNINICI

AMBIENTI INSEDIATIVI LOCALI INTERESSATI:

- 4. La costellazione Aquilana
- 6. La valle del Pescara
- 7. La conca di Sulmona
- 8. Il bacino del Fucino



CONFIGURAZIONE 8

AQ	13 km	SS17 "dell'Appennino Abruzzese"	variazione Collegamento SS5 con contrassegno di AQ125
AQ	10	SS17 "dell'Appennino Abruzzese"	adeguamento tratta Popoli-Pescasseroli sul Gizio
PE	10	SP da determinarsi	Realizzazione asse di penetrazione: Pescara - Fiumicino - Corvara - Forno di Pizzo e sua collegamento con la SS153 in località di Capodacqua di Capotosto

INTERVENTI DI PROGRAMMAZIONE REGIONALE

AREE PARCHI

- 1. PARCO NAZIONALE GRAN SASSO E MONTI DELLA LAGA
L. 05.12.91 n. 394 (D.P.R. 05.06.95)
- 2. PARCO NAZIONALE DELLA MAJELLA
L. 05.12.91 n. 394 (D.P.R. 05.06.95)
- 3. PARCO NAZIONALE D'ABRUZZO LAZIO e MOLISE
R.D. 12.07.21 n. 1511
- PARCO NATURALE REGIONALE SIRENTE - VELINO
L.R. 07.03.2000 n. 73

RISERVE NATURALI REGIONALI

RISERVE NATURALI STATALI

PARCHI TERRITORIALI ATTREZZATI

OASI WWF

LEGENDA DEI SEGNI
STATO DI FATTO

- RETE STRADALE PRIMARIA ESISTENTE A DUE CARREGGIATE (AA)-(SS)
- RETE STRADALE PRIMARIA ESISTENTE A UNA CARREGGIATA (SS)
- RETE STRADALE PRINCIPALE ESISTENTE (SP, ex SS)
- RETE STRADALE SECONDARIA ESISTENTE (ALTRE)
- RETE FERROVIARIA ESISTENTE DOPPIO BINARIO
- RETE FERROVIARIA ESISTENTE SEMPLICE BINARIO

PROGETTO
INTERVENTI DI ADEGUAMENTO STRADALE

- RETE STRADALE PRIMARIA A DUE CARREGGIATE (AA)-(SS)
- RETE STRADALE PRIMARIA A UNA CARREGGIATA (SS)
- RETE STRADALE PRINCIPALE (SP ex SS)
- RETE STRADALE SECONDARIA (ALTRE)
- INTERVENTO DI ADEGUAMENTO FERROVIARIO A SEMPLICE BINARIO



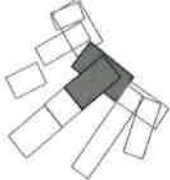

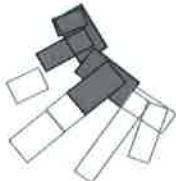

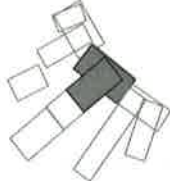



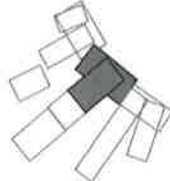

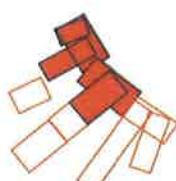


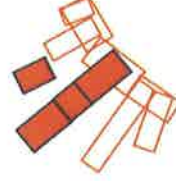
INTERVENTI DI VARIANTE STRADALE

- RETE STRADALE PRIMARIA A DUE CARREGGIATE (AA)-(SS)
- RETE STRADALE PRIMARIA A UNA CARREGGIATA (SS)
- RETE STRADALE PRINCIPALE (SP ex SS)
- RETE STRADALE SECONDARIA (ALTRE)
- INTERVENTO DI VARIANTE FERROVIARIO A SEMPLICE BINARIO

- PORTO
- INTERPORTO
- AEROPORTO
- AUTOPORTO





A.I.L. CENTRO-SETTENTRIONALI	A.I.L. CENTRO-MERIDIONALI	A.I.L. "COSTA PESCARERESE E TEATINA" E "VALLE DEL PESCARA"	A.I.L. APPENNINICI	ALLEGATO 3
<ul style="list-style-type: none">• configurazione 1• configurazione 3• configurazione 6	<ul style="list-style-type: none">• configurazione 1• configurazione 4• configurazione 5	<ul style="list-style-type: none">• configurazione 3• configurazione 4• configurazione 5	<ul style="list-style-type: none">• configurazione 3• configurazione 6• configurazione 8	Elaborati grafici
				OROGRAFIA
				USO DEL SUOLO
				AREE PROTETTE
				RETE NATURA 2000



PROPOSTE PER LA MOBILITÀ
TRA GLI A.I.L. CENTRO-SETTENTRIONALE

AMBIENTI INSEDIATIVI LOCALI INTERESSATI:

1. La trasversale del Tronto
2. La costa teramana
3. La trasversale teramana
5. La costa pescarese e teramana



CONFIGURAZIONE 1

TE	4	"Fedeonmontana Abruzzo-Marche"	Realizzazione tratto Castel di Lama - Genufo
TE	5	"Fedeonmontana Abruzzo-Marche"	Realizzazione tratto Genufo - S. Anna con adeguamento SP3
TE	14	SS80 racc. "Teramo-Marche"	Realizzazione SS80 racc. "Teramo-Marche" lato 4 (Mosciano Stazione SS 16 Giulianova Lido)
TE	23	SS16 "Adriatica"	Realizzazione variante di tracciato tra la Colonnella-Pineto (attuale casello A14)
TE	35	A14 "Adriatica"	Declassamento A14: tratta Città S. Angelo - Am. Pineto
TE	36	A14 "Adriatica"	Realizzazione variante di tracciato tra la Città S. Angelo - Am. Pineto

INTERVENTI DI PROGRAMMAZIONE REGIONALE

- ZPS
Decreto Ministero dell'Ambiente 3 Aprile 2000 (G.U. n. 65 del 22 Aprile 2000)
- SITI D'IMPORTANZA COMUNITARIA
Decreto Ministero dell'Ambiente 3 Aprile 2000 (G.U. n. 65 del 22 Aprile 2000)
- IBA

LEGENDA DEI SEGNI
STATO DI FATTO

- RETE STRADALE PRIMARIA ESISTENTE A DUE CARREGGIATE (AA)-(SS)
- RETE STRADALE PRIMARIA ESISTENTE A UNA CARREGGIATA (SS)
- RETE STRADALE PRINCIPALE ESISTENTE (SP, ex SS)
- RETE STRADALE SECONDARIA ESISTENTE (ALTRE)
- RETE FERROVIARIA ESISTENTE DOPPIO BINARIO
- RETE FERROVIARIA ESISTENTE SEMPLICE BINARIO

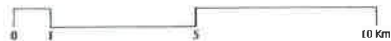
PROGETTO
INTERVENTI DI ADEGUAMENTO STRADALE

- RETE STRADALE PRIMARIA A DUE CARREGGIATE (AA)-(SS)
- RETE STRADALE PRIMARIA A UNA CARREGGIATA (SS)
- RETE STRADALE PRINCIPALE (SP ex SS)
- RETE STRADALE SECONDARIA (ALTRE)
- INTERVENTO DI ADEGUAMENTO FERROVIARIO A SEMPLICE BINARIO

INTERVENTI DI VARIANTE STRADALE

- RETE STRADALE PRIMARIA A DUE CARREGGIATE (AA)-(SS)
- RETE STRADALE PRIMARIA A UNA CARREGGIATA (SS)
- RETE STRADALE PRINCIPALE (SP ex SS)
- RETE STRADALE SECONDARIA (ALTRE)
- INTERVENTO DI VARIANTE FERROVIARIO A SEMPLICE BINARIO

- PORTO
- INTERPORTO
- AEROPORTO
- AUTOPORTO





PROPOSTE PER LA MOBILITÀ TRA GLI A.I.L. CENTRO-SETTENTRIONALE

AMBIENTI INSEDIATIVI LOCALI INTERESSATI:

1. La trasversale del Tronto
2. La costa teramana
3. La trasversale teramana
5. La costa pescarese e teramana



CONFIGURAZIONE 3

TE 4	"Pedemontana Abruzzo-Marche"	Realizzazione tratta Castel di Luna - Garofalo
TE 5	"Pedemontana Abruzzo-Marche"	Realizzazione tratta Garofalo - S. Anna con adeguamento SP3
TE 14	SS40 rcc. "Teramo-Marche"	Realizzazione SS40 rcc. "Teramo-Marche" lotto 4 (Mosciano Stazione - SS 16 Giulianova Lido)
TE 23	SS16 "Adriatica"	Realizzazione variante di tracciato: tratta Colonnella-Pineto (attuale casello A14)
TE 15	A14 "Adriatica"	Declassamento A14 tratta Città S. Angelo - Ami-Pineto
TE 36	A14 "Adriatica"	Realizzazione variante di tracciato: tratta Città S. Angelo - Ami-Pineto

INTERVENTI DI PROGRAMMAZIONE REGIONALE

- ZPS
Decreto Ministero dell'Ambiente 3 Aprile 2000 (G.U. n. 65 del 22 Aprile 2000)
- SITI D'IMPORTANZA COMUNITARIA
Decreto Ministero dell'Ambiente 3 Aprile 2000 (G.U. n. 65 del 22 Aprile 2000)
- IBA

LEGENDA DEI SEGNI STATO DI FATTO

- RETE STRADALE PRIMARIA ESISTENTE A DUE CARREGGIATE (AA)-(SS)
- RETE STRADALE PRIMARIA ESISTENTE A UNA CARREGGIATA (SS)
- RETE STRADALE PRINCIPALE ESISTENTE (SP, ex SS)
- RETE STRADALE SECONDARIA ESISTENTE (ALTRE)
- RETE FERROVIARIA ESISTENTE DOPPIO BINARIO
- RETE FERROVIARIA ESISTENTE SEMPLICE BINARIO

PROGETTO INTERVENTI DI ADEGUAMENTO STRADALE

- RETE STRADALE PRIMARIA A DUE CARREGGIATE (AA)-(SS)
- RETE STRADALE PRIMARIA A UNA CARREGGIATA (SS)
- RETE STRADALE PRINCIPALE (SP ex SS)
- RETE STRADALE SECONDARIA (ALTRE)
- INTERVENTO DI ADEGUAMENTO FERROVIARIO A SEMPLICE BINARIO

INTERVENTI DI VARIANTE STRADALE

- RETE STRADALE PRIMARIA A DUE CARREGGIATE (AA)-(SS)
- RETE STRADALE PRIMARIA A UNA CARREGGIATA (SS)
- RETE STRADALE PRINCIPALE (SP ex SS)
- RETE STRADALE SECONDARIA (ALTRE)
- INTERVENTO DI VARIANTE FERROVIARIO A SEMPLICE BINARIO

- PORTO
- INTERPORTO
- AEROPORTO
- AUTOPORTO

0 1 5 10 Km





PROPOSTE PER LA MOBILITÀ
TRA GLI A.I.L. CENTRO-SETTENTRIONALE

AMBIENTI INSEDIATIVI LOCALI INTERESSATI:

- 1. La trasversale del Tronto
- 2. La costa teramana
- 3. La trasversale teramana
- 5. La costa pescarese e teatina



CONFIGURAZIONE 6

TE	4	"Pedemontana Abruzzo-Marche"	Realizzazione tratta Castel di Lama - Giaruso
TE	5	"Pedemontana Abruzzo-Marche"	Realizzazione tratto Giaruso - S. Anna con adeguamento SP3
TE	14	SS80 racc. "Teramo-Marc"	Realizzazione SS80 racc. "Teramo-Marc": lotto 4 (Nascione Stazione SS.16 Giulianova Lido)
TE	23	SS16 "Adriatica"	Realizzazione variante di tracciato: tratta Colomella-Pineto (attuale casello A14)
TE	35	A14 "Adriatica"	Declassamento A14: tratta Città S. Angelo-Aim. Pineto
TE	36	A14 "Adriatica"	Realizzazione variante di tracciato: tratta Città S. Angelo-Aim. Pineto
TE	41	A14 "Adriatica"	Realizzazione terza corsia: tratta Pineto-Giulianova

INTERVENTI DI PROGRAMMAZIONE REGIONALE

- ZPS
Decreto Ministero dell'Ambiente 3 Aprile 2000 (G.U. n. 65 del 22 Aprile 2000)
- SITI D'IMPORTANZA COMUNITARIA
Decreto Ministero dell'Ambiente 3 Aprile 2000 (G.U. n. 65 del 22 Aprile 2000)
- IBA

LEGENDA DEI SEGNI
STATO DI FATTO

- RETE STRADALE PRIMARIA ESISTENTE A DUE CARREGGIATE (AA)-(SS)
- RETE STRADALE PRIMARIA ESISTENTE A UNA CARREGGIATA (SS)
- RETE STRADALE PRINCIPALE ESISTENTE (SP, ex SS)
- RETE STRADALE SECONDARIA ESISTENTE (ALTRE)
- RETE FERROVIARIA ESISTENTE DOPPIO BINARIO
- RETE FERROVIARIA ESISTENTE SEMPLICE BINARIO

PROGETTO
INTERVENTI DI ADEGUAMENTO STRADALE

- RETE STRADALE PRIMARIA A DUE CARREGGIATE (AA)-(SS)
- RETE STRADALE PRIMARIA A UNA CARREGGIATA (SS)
- RETE STRADALE PRINCIPALE (SP ex SS)
- RETE STRADALE SECONDARIA (ALTRE)
- INTERVENTO DI ADEGUAMENTO FERROVIARIO A SEMPLICE BINARIO

INTERVENTI DI VARIANTE STRADALE

- RETE STRADALE PRIMARIA A DUE CARREGGIATE (AA)-(SS)
- RETE STRADALE PRIMARIA A UNA CARREGGIATA (SS)
- RETE STRADALE PRINCIPALE (SP ex SS)
- RETE STRADALE SECONDARIA (ALTRE)
- INTERVENTO DI VARIANTE FERROVIARIO A SEMPLICE BINARIO

- PORTO
- INTERPORTO
- AEROPORTO
- AUTOPORTO





PROPOSTE PER LA MOBILITÀ
TRA GLI A.I.L. CENTRO-MERIDIONALI

AMBIENTI INSEDIATIVI LOCALI INTERESSATI:

- 5. La costa pescarese e teatina
- 6. La valle del Pescara
- 9. La costa sangro-vastese
- 10. La trasversale del Sangro
- 11. La trasversale del Trigno



CONFIGURAZIONE 1

CH	47	A14 "Adriatica"	Banalizzazione tratta Vasto Nord/Vasto Sud e raccordi con la viabilità ordinaria
CH	48	A14 "Adriatica"	Riduzione nuova tracciata Vasto Nord/Vasto Sud

INTERVENTI DI PROGRAMMAZIONE REGIONALE

- ZPS
Decreto Ministero dell'Ambiente 3 Aprile 2000 (G.U. n. 65 del 22 Aprile 2000)
- SITI D'IMPORTANZA COMUNITARIA
Decreto Ministero dell'Ambiente 3 Aprile 2000 (G.U. n. 65 del 22 Aprile 2000)
- IBA

LEGENDA DEI SEGNI
STATO DI FATTO

- RETE STRADALE PRIMARIA ESISTENTE A DUE CARREGGIATE (AA)-(SS)
- RETE STRADALE PRIMARIA ESISTENTE A UNA CARREGGIATA (SS)
- RETE STRADALE PRINCIPALE ESISTENTE (SP, ex SS)
- RETE STRADALE SECONDARIA ESISTENTE (ALTRE)
- RETE FERROVIARIA ESISTENTE DOPPIO BINARIO
- RETE FERROVIARIA ESISTENTE SEMPLICE BINARIO

PROGETTO
INTERVENTI DI ADEGUAMENTO STRADALE

- RETE STRADALE PRIMARIA A DUE CARREGGIATE (AA)-(SS)
- RETE STRADALE PRIMARIA A UNA CARREGGIATA (SS)
- RETE STRADALE PRINCIPALE (SP ex SS)
- RETE STRADALE SECONDARIA (ALTRE)
- INTERVENTO DI ADEGUAMENTO FERROVIARIO A SEMPLICE BINARIO

INTERVENTI DI VARIANTE STRADALE

- RETE STRADALE PRIMARIA A DUE CARREGGIATE (AA)-(SS)
- RETE STRADALE PRIMARIA A UNA CARREGGIATA (SS)
- RETE STRADALE PRINCIPALE (SP ex SS)
- RETE STRADALE SECONDARIA (ALTRE)
- INTERVENTO DI VARIANTE FERROVIARIO A SEMPLICE BINARIO

- PORTO
- INTERPORTO
- AEROPORTO
- AUTOPORTO





PROPOSTE PER LA MOBILITÀ
TRA GLI A.I.L. CENTRO-MERIDIONALI

AMBIENTI INSEDIATIVI LOCALI INTERESSATI:

- 5. La costa pescarese e teatina
- 6. La valle del Pescara
- 9. La costa sangro-vastese
- 10. La trasversale del Sangro
- 11. La trasversale del Trigno



CONFIGURAZIONE 4

CH	10	"Pedemontana Abruzzo-Marche"	completamento SS81 "Piceno Aprutina" tra Guardiagrele e S. Martino sulla Marrucina
CH	11	"Pedemontana Abruzzo-Marche"	variante SS81 "Piceno Aprutina" tra Comino e Rocca SR84 "Frecina"
CH	12	"Pedemontana Abruzzo-Marche"	variante SS81 "Piceno Aprutina" tra Rocca SR84 "Frecina" e SS652 "Fondovalle Sangro"
CH	30	"Pedemontana Abruzzo-Marche"	Realizzazione collegamento Ovindoli-Fondovalle Sangro-Fondovalle Trigno
CH	47	A14 "Adriatica"	Bandierizzazione tra Vasto Nord/Vasto Sud e raccordi con la viabilità ordinaria
CH	48	A14 "Adriatica"	Realizzazione nuovo tracciamento Vasto Nord/Vasto Sud

INTERVENTI DI PROGRAMMAZIONE REGIONALE

- ZPS
Decreto Ministero dell'Ambiente 3 Aprile 2000 (G.U. n. 65 del 22 Aprile 2000)
- SITI D'IMPORTANZA COMUNITARIA
Decreto Ministero dell'Ambiente 3 Aprile 2000 (G.U. n. 65 del 22 Aprile 2000)
- IBA

LEGENDA DEI SEGNI
STATO DI FATTO

- RETE STRADALE PRIMARIA ESISTENTE A DUE CARREGGIATE (AA)-(SS)
- RETE STRADALE PRIMARIA ESISTENTE A UNA CARREGGIATA (SS)
- RETE STRADALE PRINCIPALE ESISTENTE (SP, ex SS)
- RETE STRADALE SECONDARIA ESISTENTE (ALTRE)
- RETE FERROVIARIA ESISTENTE DOPPIO BINARIO
- RETE FERROVIARIA ESISTENTE SEMPLICE BINARIO

PROGETTO
INTERVENTI DI ADEGUAMENTO STRADALE

- RETE STRADALE PRIMARIA A DUE CARREGGIATE (AA)-(SS)
- RETE STRADALE PRIMARIA A UNA CARREGGIATA (SS)
- RETE STRADALE PRINCIPALE (SP ex SS)
- RETE STRADALE SECONDARIA (ALTRE)
- INTERVENTO DI ADEGUAMENTO FERROVIARIO A SEMPLICE BINARIO

INTERVENTI DI VARIANTE STRADALE

- RETE STRADALE PRIMARIA A DUE CARREGGIATE (AA)-(SS)
- RETE STRADALE PRIMARIA A UNA CARREGGIATA (SS)
- RETE STRADALE PRINCIPALE (SP ex SS)
- RETE STRADALE SECONDARIA (ALTRE)
- INTERVENTO DI VARIANTE FERROVIARIO A SEMPLICE BINARIO

- PORTO
- INTERPORTO
- AEROPORTO
- AUTOPORTO





PROPOSTE PER LA MOBILITÀ
TRA GLI A.I.L. CENTRO-MERIDIONALI

AMBIENTI INSEDIATIVI LOCALI INTERESSATI:

- 5. La costa pescarese e teatina
- 6. La valle del Pescara
- 9. La costa sangro-vastese
- 10. La trasversale del Sangro
- 11. La trasversale del Trigno



CONFIGURAZIONE 5

CH	10	"Podemana Abruzzo-Marche"	completamento SS81 "Piceno Aprutina": tratta Guardiagole-Eis S. Martino sulla Marsica
CH	11	"Podemana Abruzzo-Marche"	variente SS81 "Piceno Aprutina": tratto Corbino-Inneso SR84 "Frenata"
CH	12	"Podemana Abruzzo-Marche"	variente SS81 "Piceno Aprutina": tratto SR84 "Frenata"-SS652 "Fondovalle Sangro"
CH	306	"Podemana Abruzzo-Marche"	Realizzazione collegamento Eis-Fondovalle Sangro - Fondovalle Triese
CH	47	A14 "Adriatico"	Realizzazione tracciato Vasto Nord/Vasto Sud e raccordi con la viabilità ordinaria
CH	48	A14 "Adriatico"	Realizzazione nuovo tracciato Vasto Nord/Vasto Sud

INTERVENTI DI PROGRAMMAZIONE REGIONALE

- ZPS
Decreto Ministero dell'Ambiente 3 Aprile 2000 (G.U. n. 65 del 22 Aprile 2000)
- SITI D'IMPORTANZA COMUNITARIA
Decreto Ministero dell'Ambiente 3 Aprile 2000 (G.U. n. 65 del 22 Aprile 2000)
- IBA

LEGENDA DEI SEGNI
STATO DI FATTO

- RETE STRADALE PRIMARIA ESISTENTE A DUE CARREGGIATE (AA)-(SS)
- RETE STRADALE PRIMARIA ESISTENTE A UNA CARREGGIATA (SS)
- RETE STRADALE PRINCIPALE ESISTENTE (SP, ex SS)
- RETE STRADALE SECONDARIA ESISTENTE (ALTRE)
- RETE FERROVIARIA ESISTENTE DOPPIO BINARIO
- RETE FERROVIARIA ESISTENTE SEMPLICE BINARIO

PROGETTO
INTERVENTI DI ADEGUAMENTO STRADALE

- RETE STRADALE PRIMARIA A DUE CARREGGIATE (AA)-(SS)
- RETE STRADALE PRIMARIA A UNA CARREGGIATA (SS)
- RETE STRADALE PRINCIPALE (SP ex SS)
- RETE STRADALE SECONDARIA (ALTRE)
- INTERVENTO DI ADEGUAMENTO FERROVIARIO A SEMPLICE BINARIO

INTERVENTI DI VARIANTE STRADALE

- RETE STRADALE PRIMARIA A DUE CARREGGIATE (AA)-(SS)
- RETE STRADALE PRIMARIA A UNA CARREGGIATA (SS)
- RETE STRADALE PRINCIPALE (SP ex SS)
- RETE STRADALE SECONDARIA (ALTRE)
- INTERVENTO DI VARIANTE FERROVIARIO A SEMPLICE BINARIO

- PORTO
- INTERPORTO
- AEROPORTO
- AUTOPORTO





PROPOSTE PER LA MOBILITÀ TRA
TRA LA "COSTA PESCARESE E TEATINA"
E LA "VALLE DEL PESCARA"

AMBIENTI INSEDIATIVI LOCALI INTERESSATI:

- 5. La costa pescarese e teatina
- 6. La valle del Pescara



CONFIGURAZIONE 3

PE 24	A25 "Autostrada del Picchio"	Realizzazione A25; tratta Alanno-Innesco A14
PE 26	A25 "Autostrada del Picchio"	Realizzazione prolungamento tratta A14 - SS16SS16 ver.

INTERVENTI DI PROGRAMMAZIONE REGIONALE

- ZPS
Decreto Ministero dell'Ambiente 3 Aprile 2000 (G.U. n. 65 del 22 Aprile 2000)
- SITI D'IMPORTANZA COMUNITARIA
Decreto Ministero dell'Ambiente 3 Aprile 2000 (G.U. n. 65 del 22 Aprile 2000)
- IBA

LEGENDA DEI SEGNI
STATO DI FATTO

- RETE STRADALE PRIMARIA ESISTENTE A DUE CARREGGIATE (AA)-(SS)
- RETE STRADALE PRIMARIA ESISTENTE A UNA CARREGGIATA (SS)
- RETE STRADALE PRINCIPALE ESISTENTE (SP, ex SS)
- RETE STRADALE SECONDARIA ESISTENTE (ALTRE)
- RETE FERROVIARIA ESISTENTE DOPPIO BINARIO
- RETE FERROVIARIA ESISTENTE SEMPLICE BINARIO

PROGETTO
INTERVENTI DI ADEGUAMENTO STRADALE

- RETE STRADALE PRIMARIA A DUE CARREGGIATE (AA)-(SS)
- RETE STRADALE PRIMARIA A UNA CARREGGIATA (SS)
- RETE STRADALE PRINCIPALE (SP ex SS)
- RETE STRADALE SECONDARIA (ALTRE)
- INTERVENTO DI ADEGUAMENTO FERROVIARIO A SEMPLICE BINARIO

INTERVENTI DI VARIANTE STRADALE

- RETE STRADALE PRIMARIA A DUE CARREGGIATE (AA)-(SS)
- RETE STRADALE PRIMARIA A UNA CARREGGIATA (SS)
- RETE STRADALE PRINCIPALE (SP ex SS)
- RETE STRADALE SECONDARIA (ALTRE)
- INTERVENTO DI VARIANTE FERROVIARIO A SEMPLICE BINARIO

- PORTO
- INTERPORTO
- AEROPORTO
- AUTOPORTO

0 5 10 Km





PROPOSTE PER LA MOBILITÀ TRA
TRA LA "COSTA PESCARESE E TEATINA"
E LA "VALLE DEL PESCARA"

AMBIENTI INSEDIATIVI LOCALI INTERESSATI:
5. La costa pescarese e teatina
6. La valle del Pescara

CONFIGURAZIONE 4

PE	25	RA12 "asse attrezzato"	Realizzazione 3° ossio: tratto Dragogna-SN16 var
----	----	------------------------	---

INTERVENTI DI PROGRAMMAZIONE REGIONALE

ZPS
Decreto Ministero dell'Ambiente 3 Aprile 2000 (G.U. n. 65 del 27 Aprile 2000)

SITI D'IMPORTANZA COMUNITARIA
Decreto Ministero dell'Ambiente 3 Aprile 2000 (G.U. n. 65 del 27 Aprile 2000)

IBA

LEGENDA DEI SEGNI
STATO DI FATTO

- RETE STRADALE PRIMARIA ESISTENTE A DUE CARREGGIATE (AA)-(SS)
- RETE STRADALE PRIMARIA ESISTENTE A UNA CARREGGIATA (SS)
- RETE STRADALE PRINCIPALE ESISTENTE (SP, ex SS)
- RETE STRADALE SECONDARIA ESISTENTE (ALTRE)
- RETE FERROVIARIA ESISTENTE DOPPIO BINARIO
- RETE FERROVIARIA ESISTENTE SEMPLICE BINARIO

PROGETTO
INTERVENTI DI ADEGUAMENTO STRADALE

- RETE STRADALE PRIMARIA A DUE CARREGGIATE (AA)-(SS)
- RETE STRADALE PRIMARIA A UNA CARREGGIATA (SS)
- RETE STRADALE PRINCIPALE (SP ex SS)
- RETE STRADALE SECONDARIA (ALTRE)
- INTERVENTO DI ADEGUAMENTO FERROVIARIO A SEMPLICE BINARIO

INTERVENTI DI VARIANTE STRADALE

- RETE STRADALE PRIMARIA A DUE CARREGGIATE (AA)-(SS)
- RETE STRADALE PRIMARIA A UNA CARREGGIATA (SS)
- RETE STRADALE PRINCIPALE (SP ex SS)
- RETE STRADALE SECONDARIA (ALTRE)
- INTERVENTO DI VARIANTE FERROVIARIO A SEMPLICE BINARIO

PORTO

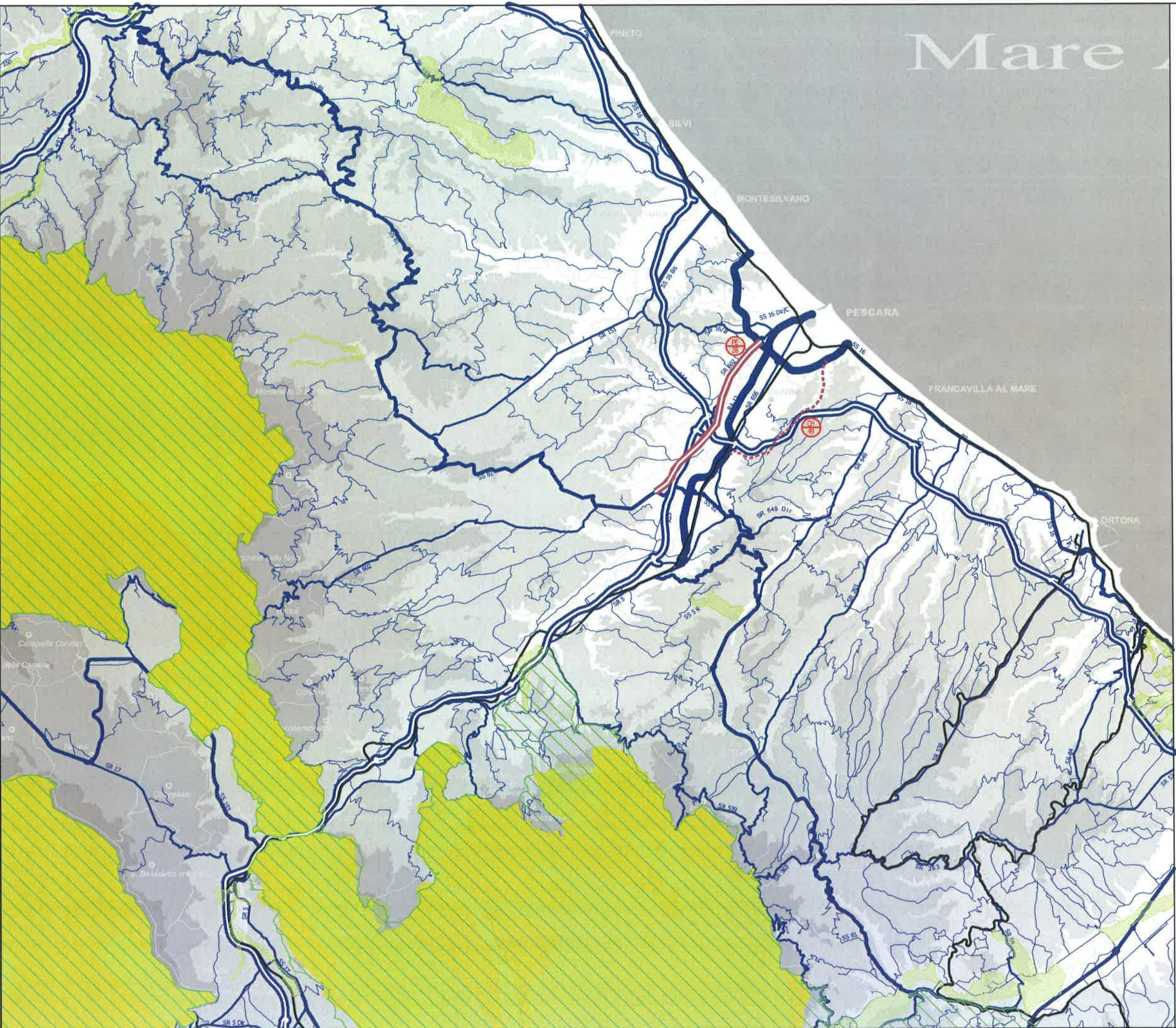
INTERPORTO

AEROPORTO

AUTOPORTO

0 5 10 Km

N



PROPOSTE PER LA MOBILITÀ TRA
TRA LA "COSTA PESCARESE E TEATINA"
E LA "VALLE DEL PESCARA"

AMBIENTI INSEDIATIVI LOCALI INTERESSATI:
5. La costa pescarese e teatina
6. La valle del Pescara

CONFIGURAZIONE 5

PE	28	SS602	Potenziamento a 4 corsie tratta ponte di Villanova SS16 var.
CH	49	SP da denominare	Realizzazione pedocollinare ("nodo" teatro) tra Dragonara vecchio SS16 (Pescara Sud)

INTERVENTI DI PROGRAMMAZIONE REGIONALE

ZPS
Decreto Ministero dell'Interno 3 Aprile 2000 (G.U. n. 65 del 22 Aprile 2000)

SITI D'IMPORTANZA COMUNITARIA
Decreto Ministero dell'Interno 3 Aprile 2000 (G.U. n. 65 del 22 Aprile 2000)

IBA

LEGENDA DEI SEGNI
STATO DI FATTO

- RETE STRADALE PRIMARIA ESISTENTE A DUE CARREGGIATE (AA)-(SS)
- RETE STRADALE PRIMARIA ESISTENTE A UNA CARREGGIATA (SS)
- RETE STRADALE PRINCIPALE ESISTENTE (SP, ex SS)
- RETE STRADALE SECONDARIA ESISTENTE (ALTRE)
- RETE FERROVIARIA ESISTENTE DOPPIO BINARIO
- RETE FERROVIARIA ESISTENTE SEMPLICE BINARIO

PROGETTO
INTERVENTI DI ADEGUAMENTO STRADALE

- RETE STRADALE PRIMARIA A DUE CARREGGIATE (AA)-(SS)
- RETE STRADALE PRIMARIA A UNA CARREGGIATA (SS)
- RETE STRADALE PRINCIPALE (SP ex SS)
- RETE STRADALE SECONDARIA (ALTRE)
- INTERVENTO DI ADEGUAMENTO FERROVIARIO A SEMPLICE BINARIO

INTERVENTI DI VARIANTE STRADALE

- RETE STRADALE PRIMARIA A DUE CARREGGIATE (AA)-(SS)
- RETE STRADALE PRIMARIA A UNA CARREGGIATA (SS)
- RETE STRADALE PRINCIPALE (SP ex SS)
- RETE STRADALE SECONDARIA (ALTRE)
- INTERVENTO DI VARIANTE FERROVIARIO A SEMPLICE BINARIO

PORTO

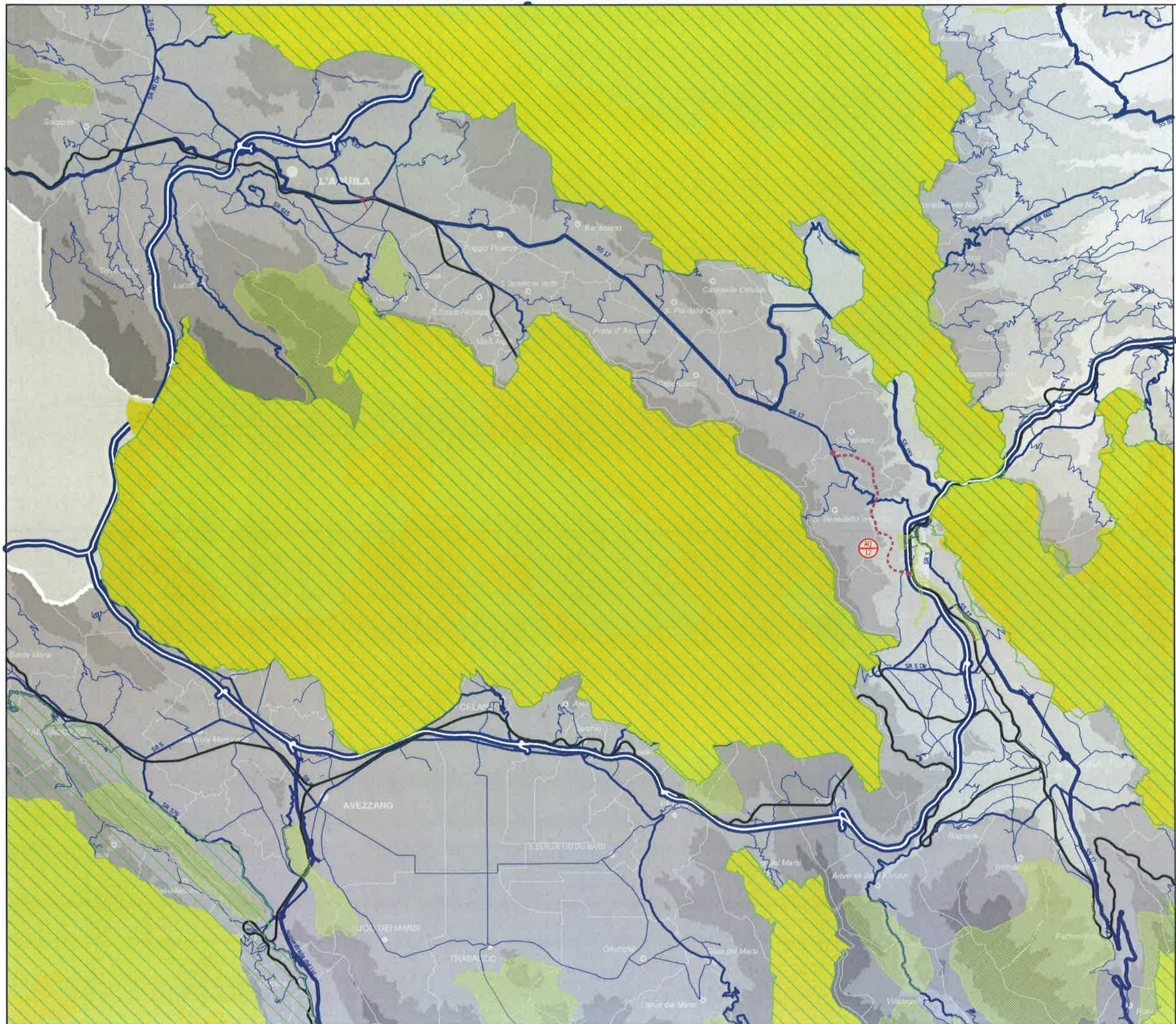
INTERPORTO

AEROPORTO

AUTOPORTO

0 5 10 Km

N



PROPOSTE PER LA MOBILITÀ TRA GLI A.I.L. APPENNINICI

AMBIENTI INSEDIATIVI LOCALI INTERESSATI:

- 4. La costellazione Aquilana
- 6. La valle del Pescara
- 7. La conca di Sulmona
- 8. Il bacino del Fucino



CONFIGURAZIONE 3

AQ	12	SS17 "dell'Appennino Abruzzese"	varianza Collepiscopo - A25 nuovo svincolo
----	----	---------------------------------	--

INTERVENTI DI PROGRAMMAZIONE REGIONALE

- ZPS
Decreto Ministero dell'Ambiente 3 Aprile 2000 (G.U. n. 65 del 22 Aprile 2000)
- SITI D'IMPORTANZA COMUNITARIA
Decreto Ministero dell'Ambiente 3 Aprile 2000 (G.U. n. 65 del 22 Aprile 2000)
- IBA

LEGENDA DEI SEGNI
STATO DI FATTO

- RETE STRADALE PRIMARIA ESISTENTE A DUE CARREGGIATE (AA)-(SS)
- RETE STRADALE PRIMARIA ESISTENTE A UNA CARREGGIATA (SS)
- RETE STRADALE PRINCIPALE ESISTENTE (SP, ex SS)
- RETE STRADALE SECONDARIA ESISTENTE (ALTRE)
- RETE FERROVIARIA ESISTENTE DOPPIO BINARIO
- RETE FERROVIARIA ESISTENTE SEMPLICE BINARIO

PROGETTO
INTERVENTI DI ADEGUAMENTO STRADALE

- RETE STRADALE PRIMARIA A DUE CARREGGIATE (AA)-(SS)
- RETE STRADALE PRIMARIA A UNA CARREGGIATA (SS)
- RETE STRADALE PRINCIPALE (SP ex SS)
- RETE STRADALE SECONDARIA (ALTRE)
- INTERVENTO DI ADEGUAMENTO FERROVIARIO A SEMPLICE BINARIO

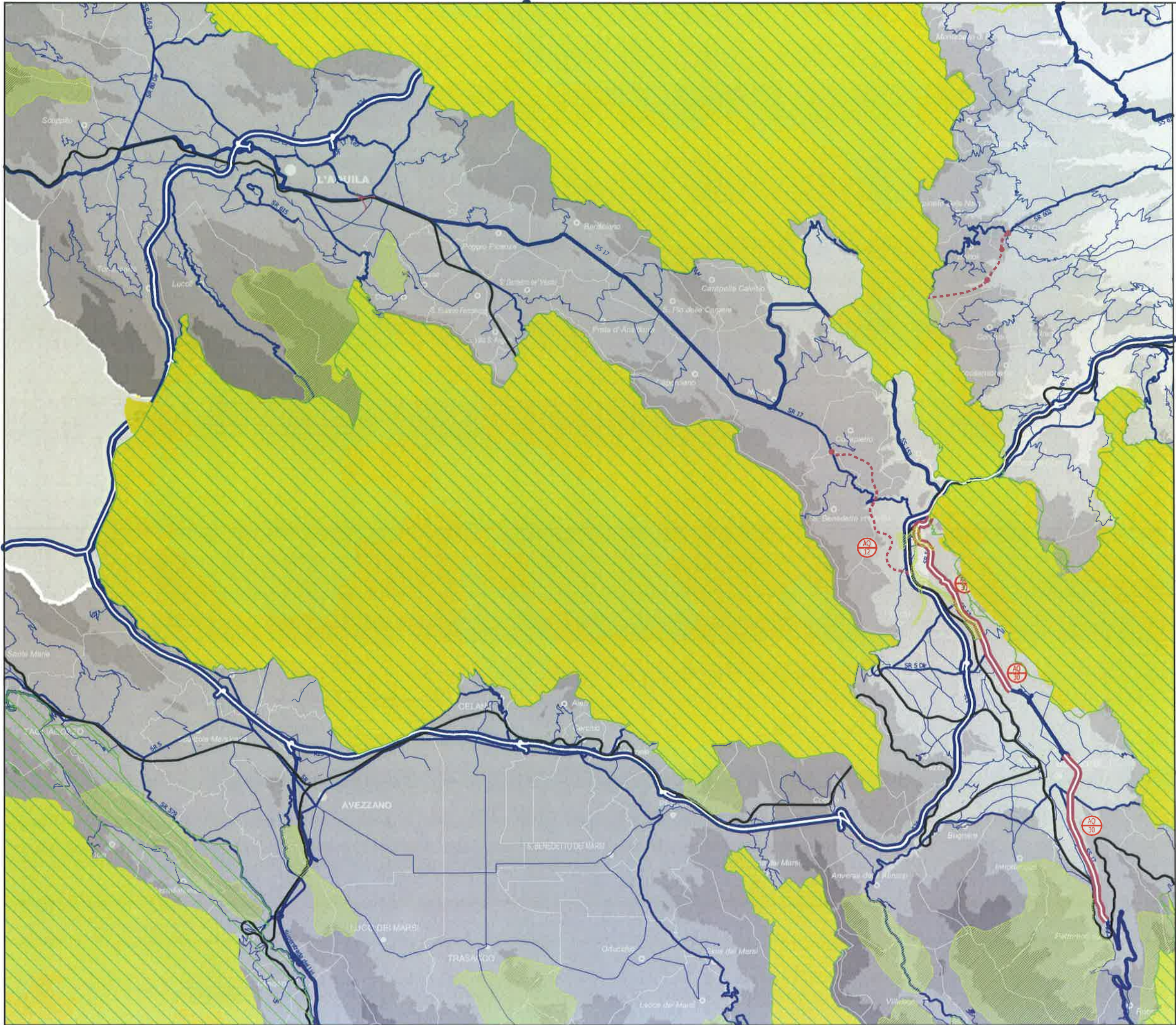
INTERVENTI DI VARIANTE STRADALE

- RETE STRADALE PRIMARIA A DUE CARREGGIATE (AA)-(SS)
- RETE STRADALE PRIMARIA A UNA CARREGGIATA (SS)
- RETE STRADALE PRINCIPALE (SP ex SS)
- RETE STRADALE SECONDARIA (ALTRE)
- INTERVENTO DI VARIANTE FERROVIARIO A SEMPLICE BINARIO

- PORTO
- INTERPORTO
- AEROPORTO
- AUTOPORTO

0 1 5 10 Km





PROPOSTE PER LA MOBILITÀ TRA GLI A.I.L. APPENNINICI

- AMBIENTI INSEDIATIVI LOCALI INTERESSATI:
- 4. La costellazione Agullana
 - 6. La valle del Pescara
 - 7. La conca di Sulmona
 - 8. Il bacino del Fucino



CONFIGURAZIONE 6

AQ	12	SS17 "dell'Appennino Abruzzese"	verifica Collegamento A15 nuovo SS1600
AQ	30	SS17 "dell'Appennino Abruzzese"	adeguamento tratta Popoli-Pescocostanzo sul Gizio
PE	30	SP da da... ..	Realizzazione "asse di penetrazione" Alano - Pizzanico - Cervara - Poggio di Penne e suo collegamento con la SS153 in località di Capodacqua di Capistrano

INTERVENTI DI PROGRAMMAZIONE REGIONALE

- ZPS
Decreto Ministero dell'Ambiente 3 Aprile 2000 (G.U. n. 65 del 22 Aprile 2000)
- SITI D'IMPORTANZA COMUNITARIA
Decreto Ministero dell'Ambiente 3 Aprile 2000 (G.U. n. 65 del 22 Aprile 2000)
- IBA

LEGENDA DEI SEGNI
STATO DI FATTO

- RETE STRADALE PRIMARIA ESISTENTE A DUE CARREGGIATE (AA)-(SS)
- RETE STRADALE PRIMARIA ESISTENTE A UNA CARREGGIATA (SS)
- RETE STRADALE PRINCIPALE ESISTENTE (SP, ex SS)
- RETE STRADALE SECONDARIA ESISTENTE (ALTRE)
- RETE FERROVIARIA ESISTENTE DOPPIO BINARIO
- RETE FERROVIARIA ESISTENTE SEMPLICE BINARIO

PROGETTO
INTERVENTI DI ADEGUAMENTO STRADALE

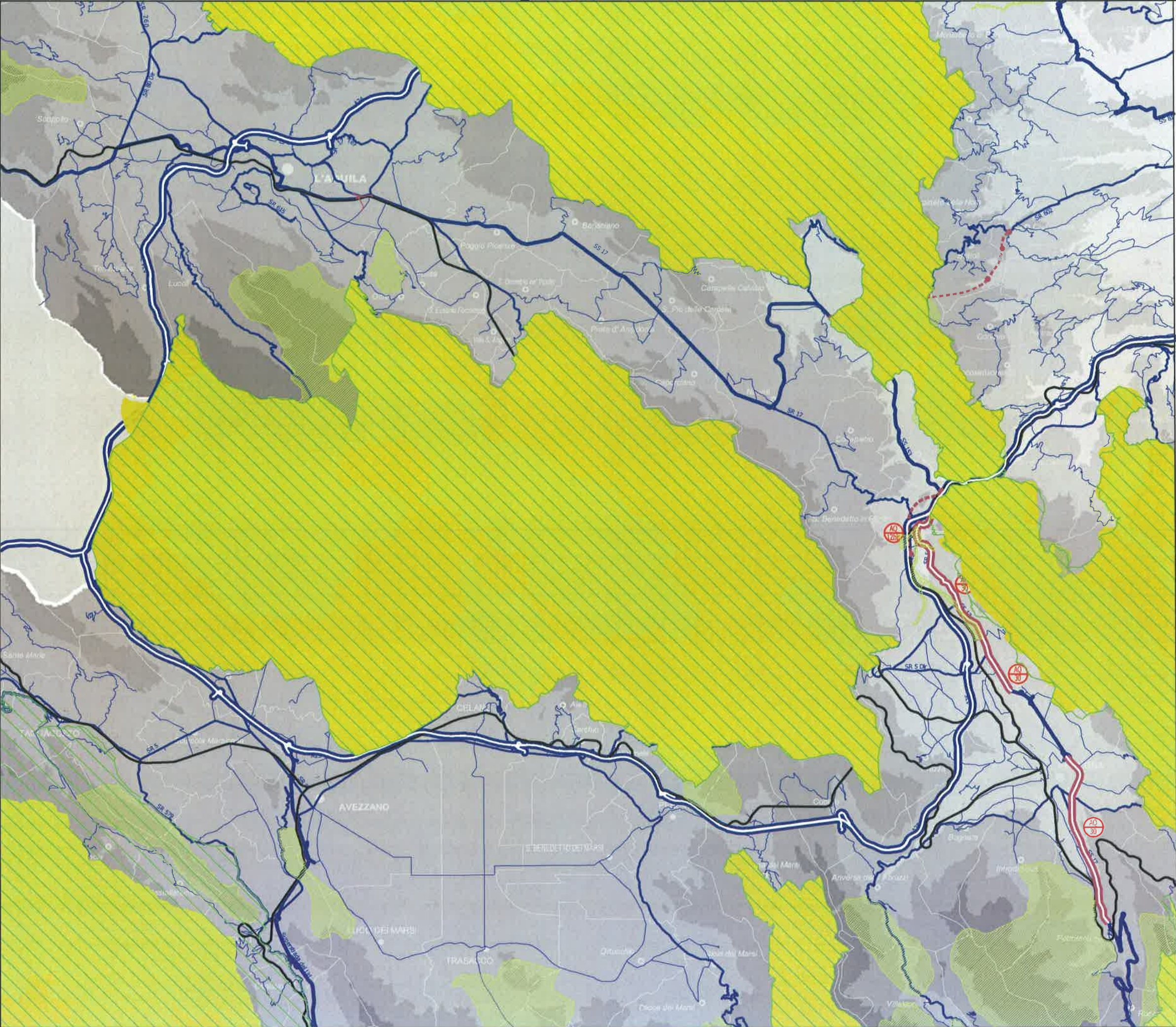
- RETE STRADALE PRIMARIA A DUE CARREGGIATE (AA)-(SS)
- RETE STRADALE PRIMARIA A UNA CARREGGIATA (SS)
- RETE STRADALE PRINCIPALE (SP ex SS)
- RETE STRADALE SECONDARIA (ALTRE)
- INTERVENTO DI ADEGUAMENTO FERROVIARIO A SEMPLICE BINARIO

INTERVENTI DI VARIANTE STRADALE

- RETE STRADALE PRIMARIA A DUE CARREGGIATE (AA)-(SS)
- RETE STRADALE PRIMARIA A UNA CARREGGIATA (SS)
- RETE STRADALE PRINCIPALE (SP ex SS)
- RETE STRADALE SECONDARIA (ALTRE)
- INTERVENTO DI VARIANTE FERROVIARIO A SEMPLICE BINARIO

- PORTO
- INTERPORTO
- AEROPORTO
- AUTOPORTO





PROPOSTE PER LA MOBILITÀ TRA GLI A.I.L. APPENNINICI

AMBIENTI INSEDIATIVI LOCALI INTERESSATI:

- 4. La costellazione Aquilana
- 6. La valle del Pescara
- 7. La conca di Sulmona
- 8. Il bacino del Fucino



CONFIGURAZIONE 8

AQ	12 bis	SS17 "dell'Appennino Abruzzese"	variazione Collegamento SSS con collegamento alla A25
AQ	30	SS17 "dell'Appennino Abruzzese"	adeguamento tratta Popoli-Pescasseroli sul Gubo
PE	30	SP da denominare	Realizzazione asse di penetrazione Alatri - Pietrarsa - Corvara - Puez di Penne e suo collegamento con la SS152 in località di Capodacqua di Capistrano

INTERVENTI DI PROGRAMMAZIONE REGIONALE

- ZPS
Decreto Ministero dell'Ambiente 3 Aprile 2000 (G.U. n. 65 del 22 Aprile 2000)
- SITI D'IMPORTANZA COMUNITARIA
Decreto Ministero dell'Ambiente 3 Aprile 2000 (G.U. n. 65 del 22 Aprile 2000)
- IBA

LEGENDA DEI SEGNI
STATO DI FATTO

- RETE STRADALE PRIMARIA ESISTENTE A DUE CARREGGIATE (AA)-(SS)
- RETE STRADALE PRIMARIA ESISTENTE A UNA CARREGGIATA (SS)
- RETE STRADALE PRINCIPALE ESISTENTE (SP, ex SS)
- RETE STRADALE SECONDARIA ESISTENTE (ALTRE)
- RETE FERROVIARIA ESISTENTE DOPPIO BINARIO
- RETE FERROVIARIA ESISTENTE SEMPLICE BINARIO

PROGETTO
INTERVENTI DI ADEGUAMENTO STRADALE

- RETE STRADALE PRIMARIA A DUE CARREGGIATE (AA)-(SS)
- RETE STRADALE PRIMARIA A UNA CARREGGIATA (SS)
- RETE STRADALE PRINCIPALE (SP ex SS)
- RETE STRADALE SECONDARIA (ALTRE)
- INTERVENTO DI ADEGUAMENTO FERROVIARIO A SEMPLICE BINARIO

INTERVENTI DI VARIANTE STRADALE

- RETE STRADALE PRIMARIA A DUE CARREGGIATE (AA)-(SS)
- RETE STRADALE PRIMARIA A UNA CARREGGIATA (SS)
- RETE STRADALE PRINCIPALE (SP ex SS)
- RETE STRADALE SECONDARIA (ALTRE)
- INTERVENTO DI VARIANTE FERROVIARIO A SEMPLICE BINARIO

- PORTO
- INTERPORTO
- AEROPORTO
- AUTOPORTO

